











# CARTA DELLE ZONE SUSCETTIBILI DI AMPLIFICAZIONI O INSTABILITA' DINAMICHE LOCALI

Progetto per il completamento della cartografia geologica regionale a grande scala.

-  ZONA 1 - Zona caratterizzata da movimenti franosi attivi
-  ZONA 2 - Zona caratterizzata da movimenti franosi quiescenti
-  ZONA 3 - Zona potenzialmente franosa o esposta a rischio di frana
-  ZONA 5 - Zona di ciglio h>10 m
-  ZONA 6 - Zona di crinale affilato o cocuzzolo
-  ZONA 7 - Zona di fondovalle
-  ZONA 8 - Zona pedemontana di falda di detrito e cono di deteazione (comprende coltre eluvio-colluviale in assenza di falda freatica tra 0 e 2 metri piano campagna)
-  ZONA 9 - Zona di contatto con caratteristiche fisico meccaniche molto diverse
-  ZONA 12 - Aree che in fase di pianificazione devono essere sottoposte ad indagini per la definizione delle velocità delle onde di taglio

Provincia di Terni  
Comune di Parrano

**P.R.G.**  
**PARTE STRUTTURALE**  
**VARIANTE GENERALE**



STUDIO GEOLOGICO AMBIENTALE

**Tav. E**  
Carta Delle Zone Suscettibili di Amplificazione o Instabilità Dinamiche Locali



Dot. Geol.  
Davide Lo Conte